



# Historische Kring Lunetten

## EERSTE HKL EXPOSITIE

- Over het Begin van Lunetten
- De plannen en de bouw
- Van 1960 tot 1977

Op wo 29 juni 1977 »  
De eerste sleutels...

Lunetten met overzicht van de deelplannen



1974 - Lunetten is nog helemaal weiland  
Op een enkele boerderij na  
Op de achtergrond Hoograven



... voor de eerste bewoners  
aan Simplonbaan 26

- Na 1977: Lunetten groeit. Veel voorzieningen komen later:
- Wijkgezondheidscentrum gaat open in 1980
  - Toen nog aan de Vogezen 7 met 7 medewerkers (foto boven)
  - Winkelcentrum in aanbouw in 1980 (foto onder)



**Exact 40 jaar later...**

U bent van harte welkom bij de opening van de allereerste HKL expositie. Op donderdag 29 juni vanaf 20.00 uur. In de hal van De Musketon.

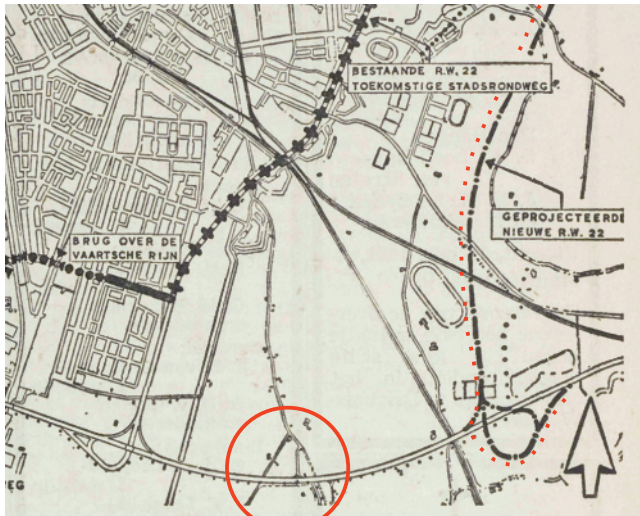
Met een beeld van de ontwikkeling en bouw van de wijk Lunetten. Van 1960 tot 1977.

## Opening Expositie

Op do 29 juni 2017 ◀

# UITNODIGING





**1966 - Kaart Lunetten in Utrechts Nieuwsblad**  
Met de afslag in toen Rijksweg 12 bij De Koppel (rode cirkel) en de geprojecteerde Rijksweg 22, nu A27 (stippellijn)


**1978 - Aanleg Knooppunt Lunetten - A12, A27**  
Links De Koppel. Hoogstam boomgaard en Puntwei zichtbaar. Nu terrein van Koppelsteede. Langs stippellijn de Koppeldijk.



**1970 - Laantje naar de oude Koppel boerderij**  
Foto genomen waar nu de parkeerplaats van Stadsboerderij Koppelsteede is. Vanuit waar toen boerderij Domzicht lag.



**2017 - Het Zelfde Laantje**  
Aan het eind rechts achter vier bomen stond De Koppel boerderij




## Historie Lunetten tijdsbeeld: Wegen rond De Koppel

*OVER DE FOTO'S  
Deel van de foto's  
op deze uitnodiging  
komen van het  
Utrechts Archief.*

*Die zijn ook online  
te bekijken op de  
website van het  
Utrechts Archief.*

*Andere foto's zijn van  
- Peter Sneltsjes  
- C.M. van der Mast  
- Maarten Brinkman*

*Niet al deze foto's  
maken deel uit  
van de expositie.*



**1967**  
**File op Rijksweg 12 - Nu A12**  
Foto is genomen richting Bunnik. Vanaf een viaduct. Dat lag toen over de snelweg. In de Houtenseweg. Links lag boerderij De Koppel en nu Koppelsteede (niet zichtbaar).

**1962**  
**File op Rijksweg 12 - Nu A12**  
Vanaf hetzelfde viaduct richting westen. Ter hoogte van waar nu Stadsboerderij Koppelsteede staat was toen nog een afslag naar Utrecht. Door het weiland.