

Stand van zaken 01-04-2015

Ontwerpbestemmingsplan  
Actualisering 2015, Oog in Al en Lunetten  
Verbeelding

BLAD 1

Hierbij horen de regels van Actualisering 2015, Oog in Al en Lunetten

Revisie	Revisie	Revisie	Revisie	Revisie	Revisie
aanvraag / SPN	toen	toen	aanvraag	toen	toen
aanvraag	toen	aanvraag	aanvraag	toen	toen
aanvraag	toen	aanvraag	aanvraag	toen	toen
aanvraag	toen	aanvraag	aanvraag	toen	toen

Bestemmingsplan (Bestemmingsplan)  
NL.BRD.034.BRD.OORALLIINETTEN-001.001

Wijk: Oog in Al en Lunetten  
Subwijk: Oog in Al en Lunetten  
Ligging: 1:1000  
Aantal: 2014





Stand van zaken d.d. 01-04-2015

Ontwerpbestemmingsplan  
 Actualisering 2015, Oog in Al en Lunetten  
 Verbeelding 2 Totaal

Hierbij horen de regels van Actualisering 2015, oog in Al en Lunetten

Revisie	Wet	Datum	Revisie	Wet	Datum
aanvraag	Wet 1		aanvraag	Wet 1	
aanvraag	Wet 2		aanvraag	Wet 2	
aanvraag	Wet 3		aanvraag	Wet 3	
aanvraag	Wet 4		aanvraag	Wet 4	

Bestuursplan	2.240
Bestuursplan	1.100
Totaal	3.340

Gemeente Utrecht / StadsOntwikkeling / Ravennalaan 1 / Postbus 8406 / 3503 RK / Utrecht / Tel. 030-2864802



**Plangebied**

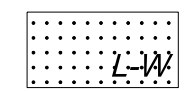



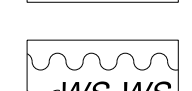



Plangebiedsgrens




**Bestemmingen**

A	Agrarisch
B	Bedrijf
B-NV	Bedrijf - Nutsvoorziening
B-VML	Bedrijf - Verkoop punt motorbrandstoffen
C	Centrum
DH	Detailhandel
GD-1	Gemengd - 1
GD-2	Gemengd - 2
GD-3	Gemengd - 3
GD-4	Gemengd - 4
GD-5	Gemengd - 5
GD-6	Gemengd - 6
G	Groen
H	Horeca
H-1	Horeca - 1
K	Kantoor
M	Maatschappelijk
M-1	Maatschappelijk - 1
M-2	Maatschappelijk - 2
M-3	Maatschappelijk - 3
R-VT	Recreatie - Volkstuin
S	Sport
S-SPZ	Sport - Sportzaal-hal-centrum
V	Verkeer
V-1	Verkeer - 1
V-2	Verkeer - 2
V-VB	Verkeer - Verblijfsgebied
WA	Water
W	Wonen
W-WP	Wonen - Woonwagendstandplaatsen

**Dubbelbestemmingen**

	Leiding - Water
	Waarde - Archeologie
	Waarde - Cultuurhistorie
	Waarde - Ecologie
	Waterstaat - Waterkering
	Waterstaat - Waterstaatkundige functie

**Gebiedsaanduidingen**

	geluidzone - industrie
	vrijwaringszone - straatpad
	vrijwaringszone - vaarweg


**Functieaanduidingen**

(b)	bedrijf
(b=2)	bedrijf tot en met categorie 2
(br)	brug
(dh)	detailhandel
(gab)	garagebox
(ho)	hotel
(k)	kantoor
(pg)	parkeergarage
(sb-avs)	specifieke vorm van bedrijf - afvalverwerkingsstation
(sb-gbd)	specifieke vorm van bedrijf - garagebedrijf
(sb-khb)	specifieke vorm van bedrijf - kwekerij, hoveniersbedrijf
(sgd-1)	specifieke vorm van gemengd - 1
(sgd-2)	specifieke vorm van gemengd - 2
(sgd-3)	specifieke vorm van gemengd - 3
(sgd-4)	specifieke vorm van gemengd - 4
(sg-ska)	specifieke vorm van groen - skatebaan
(sg-tnt)	specifieke vorm van groen - tuin
(sh-1)	specifieke vorm van horeca - 1
(sh-2)	specifieke vorm van horeca - 2
(sh-3)	specifieke vorm van horeca - 3
(sh-4)	specifieke vorm van horeca - 4
(sh-5)	specifieke vorm van horeca - 5

**Functieaanduidingen**

(sh-6)	specifieke vorm van horeca - 6
(sh-7)	specifieke vorm van horeca - 7
(sh-8)	specifieke vorm van horeca - 8
(sh-9)	specifieke vorm van horeca - 9
(sk-1)	specifieke vorm van kantoor - 1
(sk-2)	specifieke vorm van kantoor - 2
(sk-3)	specifieke vorm van kantoor - 3
(sm-1)	specifieke vorm van maatschappelijk - 1
(sm-2)	specifieke vorm van maatschappelijk - 2
(sm-3)	specifieke vorm van maatschappelijk - 3
(sm-st)	specifieke vorm van maatschappelijk - schooltuinen
(sm-vk)	specifieke vorm van maatschappelijk - verslavingskliniek
(sr-r1)	specifieke vorm van recreatie - 1
(sv-1)	specifieke vorm van verkeer - 1
(sv-2)	specifieke vorm van verkeer - 2
(s)	sport
(vm)	verkoop punt motorbrandstoffen zonder lpg
(wl)	woonschepenligplaats





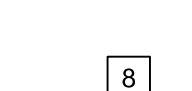
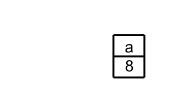

**Bouwvlak**

	bouwvlak
---	----------




**Bouwaanduidingen**

[sba-1]	specifieke bouwaanduiding - 1
[sba-2]	specifieke bouwaanduiding - 2
[sba-4]	specifieke bouwaanduiding - 4
[sba-5]	specifieke bouwaanduiding - 5
[sba-6]	specifieke bouwaanduiding - 6
[sba-7]	specifieke bouwaanduiding - 7
[sba-8]	specifieke bouwaanduiding - 8
[sba-bk]	specifieke bouwaanduiding - balkon
[sba-bb]	specifieke bouwaanduiding - bijzondere bouwlaag
[sba-dg]	specifieke bouwaanduiding - doorgang
[sba-ha1]	specifieke bouwaanduiding - hoogteaccent 1

**Maatvoeringaanduidingen**

	maatvoeringsvlak
	maximum goothoogte (m)
	maximum bouwhoogte (m)
	maximum bebouwingspercentage (%)
	maximum goothoogte (m), maximum bouwhoogte (m)
	maximum aantal wooneenheden
	aantal

**Figuren**

	hartlijn leiding - brandstof
	hartlijn leiding - hoogspanning
	hartlijn leiding - water

Stand van zaken d.d. 01-04-2015

**Ontwerpbestemmingsplan**  
**Actualisering 2015, Oog in Al en Lunetten**  
**Verbeelding** **BLAD 9**

Hierbij horen de regels van Actualisering 2015, Oog in Al en Lunetten

Planfase	Planfase	Datum	Planfase	Planfase	Datum
kaadernota / SPVE	fase 1		ontwerp	fase 5	
voorstudie	fase 2		ontwerp	fase 6	
ontwerp	fase 3		beheer / archief	fase 6	
vaststelling	fase 4				

Identificatie (BVI) van het plan (Bestandsnaam)	
NL.IMRO.0344.BPOOGNALLUNETTEN-ON01.dgn	
ordernummer	
wijk	01_West
projectnaam(de)	Act.2015, Oog in Al en L.
locusdirectory	NL.IMRO.0344.
schaal	1:1000
pentabel	257.64
datum	
datum	

